

Проект планировки с проектом межевания территории аэропортового комплекса Мирный Республики Саха (Якутия)

Состав проекта

планировки с проектом межевания территории в его составе

1. Основная (утверждаемая) часть проекта планировки территории

Текстовая часть:

Положения о характеристике планируемого развития территории

Положение об очередности планируемого развития территории

Графические материалы:

ППТ– 1 Чертеж планировки территории (основной чертеж) М 1:5000





Материалы по обоснованию проекта планировки территории

Текстовая часть (Пояснительная записка)

- | | |
|--------------|--|
| Приложение 1 | Задание на разработку документации по планировке территории |
| Приложение 2 | Согласование проекта планировки территории и проекта межевания территории в его составе ФГУП «Госкорпорация по ОрВД» |
| Приложение 3 | Письмо ФГУП «Госкорпорация по ОрВД» о согласовании сроков ликвидации и списанию действующего объекта БПРМ-247 |
| Приложение 4 | Согласование проекта планировки территории и проекта межевания территории в его составе Администрацией МО «Город Мирный» Мирнинского района |
| Приложение 5 | Согласование проекта планировки территории и проекта межевания территории в его составе Департаментом лесного хозяйства Министерства экологии, природопользования и лесного хозяйства Республики Саха (Якутия) |
| Приложение 6 | Согласование сброса очищенных сточных вод в руч. Согурууниуус Министерством экологии, природопользования и лесного хозяйства Республики Саха (Якутия) |
| Приложение 7 | Схема расположения лесного участка площадью 3.0100 га |
| Приложение 8 | Схема расположения лесного участка площадью 1.8147 га |

Согласовано			
Взам. инв. №			
Подп. и дата	08.19		
Инв. № подл.	418169		

37971-А

						37971-А			
Изм.	Кол. уч.	Лист	№ док.	Подп.	Дата	Текстовая часть	Стадия	Лист	Листов
Вед.инж.		Точилин			08.19		ППТ	1	13
Нач.отдела		Котрус			08.19				
ГИП		Беличенко			08.19				
								АО «ПииНИИ ВТ «Ленаэропроект»	